



Abonyi séta - Városnéző útvonal

Abony számtalan látnivalót tartogathat számunkra. A település Pest megye déli részén, Szolnok és Cegléd között található. Bár már régóta lakott hely, 1748 után indult el igazán a fejlődése, miután Mária Terézia mezővárosi címet adományozott a településnek. A XVIII. század közepétől több nemesi család telepedett meg Abonyban, akik ittlétükkel a várost gazdagították. Sajnos ezekből a kishemesi kúriákból mára 19 kúria, kastély pusztult el már, és ami ami megmaradt, az is pusztulóban van. A tanösvény célja, hogy Abony építészeti gazdagságára, megmaradt épületeire felhívja a figyelmet.

Táv: 6 km

Idő: 2 óra

Állomások száma: 16

Ajánlott a túra azoknak, akik Abony épített értékeit meg szeretnék ismerni és a régi épületek kedvelőiknek.

Kerékpárral - gyalogosan lehet bejárni az év bármely évszakában. Az egyik állomás egy játszótérről közelíthető meg, ezért napközben célszerű bejárni az útvonalat.



Javasolt útvonal letöltése: [Letöltés](#)

Tanösvény állomásai:

1. állomás: Városháza épülete, Kossuth Lajos tér 1

Sétánk kiinduló állomása a Kossuth Lajos téren álló épület. Az épületet 1904-ben, Jablonszky Ferenc tervei alapján eklektikus stílusban itt Abony főterén, ahol a szélrózsa irányából összefutó utak összetalálkoznak.




Kérdés: Az épület homlokzatán a Abony címere is látható.

1. Kardot
2. Három búzakalászt
3. Keresztet

Néhány lépés erejéig keleti irányba haladunk tovább a következő állomásig.

2. állomás: Szent István király-templom, Kossuth Lajos tér

A Szent István király tiszteletére szentelt katolikus templom 1773 és 1785 között épült barokk stílusban.



Kérdés: A templomhoz vezető lépcsősor mellett, egy-egy kandeláber látható. Díszítésként mi látható tetejükön?

1. Kereszt
2. Krisztus szobor
3. Galamb

Északi irányba haladunk tovább.

3. állomás: Kinizsi Pál kapu, Kossuth Lajos tér

A főtéren álló kapu névadója Kinizsi Pál, Mátyás legendás hadvezére, aki birtokokat kapott Abonyban és környékén. A kapu a Millenniumnak és Abony város mezővárosnak nyilvánítása 250 éves évfordulójának állít emléket. Lendvai Ferenc építész tervei alapján készült és építése az abonyi lakosok összefogásának köszönhető.



Kérdés: A városba látogatót három férfi fogadja, a távozókat három nő búcsúztatja. Kinek a domborműve nem található meg a kapun az alábbiak közül?

1. Szent István
2. Szent Imre
3. Attila

Néhány lépést keleti irányba haladunk tovább.

4. állomás: Millenniumi Szoborpark, Kossuth Lajos tér

Blaskó Sándor, Abonyban élő szobrászművész fából készült alkotásai tekinthetők meg. Fafaragásaiban az ősi magyar hitvilágot igyekeznek megérteni és képi nyelvezetre átültetni. A honfoglalás, II. Rákóczi Ferenc, Mohács, az aradi vértanúk, Trianon és 1956



Kérdés: A parkban az "Emlékezzünk!" táblán egy idézet van. Melyik műből van idézve?

1. Kosztolányi Dezső: Honfoglalás előtt
2. Kölcsey Ferenc: Himnusz
3. Vörösmarty Mihály: Szózat

Utunkat a tovább folytatjuk a templom oldalában a főút mentén.

5. állomás: Abonyi Lajos szobra és uradalmi Fogadó, Kossuth Lajos tér

Abonyi Lajos, születési nevén zsarolyáni Márton Ferenc József. Magyar író, földbirtokos, Abony első nagy krónikása. Gyermekkori élményei a palócsághoz fűzték, de leginkább az Alföld nőtt a szívéhez. Több mint félszázadon át élt Abonyban, mint a nagyközség népszerű „Márton tekintetes ura”. Három fő érdeklődési területe tette naggyá: Abony, a népköltészet és a színház. Neki köszönhetjük a Kodály Zoltán Hány Jánosából közismert Sej, Nagyabonyban csak két torony látszik kezdetű szép dal lejegyzését, de számos regényt, elbeszélést és népszínművet írt. Szobra mögött, a főút túloldalán látható épület az uradalmi Fogadó 1749-ben épült. Az épületen elhelyezett tábla alapján Petőfi Sándor is megszállt az épületben 1847-ben.



Kérdés: Abonyi Lajos szobra hátoldalán a szobor felavatásának dátuma látható. Melyik ez az évszám?

1. 1905
2. 1935
3. 1955

Utunkat a tovább folytatjuk a főút mentén.

6. állomás: Ungár kúria, Szolnoki út 3.

Régi klasszicista zsidó kúria. A Zsinagógával van egy telken. Az utcafront nem árulkodik, de az udvari homlokzata a négy oszloppal, már mutatja az épület egykori gazdagságát. 2011-ben kezdődött el a felújítása és 2014-re lett kész.

Kérdés: Az épület alatt pince is található. Hány pinceablak látható az utcafronton?

1. 4
2. 3
3. 2



Utunkat a tovább folytatjuk a főút mentén, majd az Abonyi Lajos utcában.

7. állomás: Kostyány István kúria, Abonyi Lajos utca 8.

Eredetileg Andrassy volt az épület neve, mivel 1850 körül Andrassy Ignác, abonyi nemes építtette. Késő klasszicista szellemű építmény, amely már romantikus hatást is mutat. Az épület jelenleg általános iskolaként funkcionál.

Kérdés: Az épület előreugró részét hatalmas oszlopok tartják. A legmagasabb oszlopokból mennyit tudunk megszámolni?

1. 2
2. 4
3. 6



Itt vissza fordulunk, A főútig visszamegyünk, majd azon átkelve a Hunyadi János, majd a Deák Ferenc utcába megyünk.

8. állomás: Zsinagóga, Deák Ferenc utca 4.

Az 1825-ös épület az egyike a legrégebbi zsinagógáinknak. Portikusát négy korinthuszi oszlop tartja, alatta három bejárat: a középső a férfiak számára az előtérbe, a bal oldali a karzati lépcsőházba nyílt, a jobb oldali pedig a téli imaterembe vezethetett.

Kérdés: Zsinagóga az ajtókeret miből készült?

1. Fából
2. Faragott mészkőből
3. Kovácsolt vasból



A Deák Ferenc utcából kilépve a Jókai Mór utcában folytatjuk utunkat déli irányban.

9. állomás: Lavatka kúria, Jókai Mór utca 10.

A klasszicista stílusú műemlék épületet 1800 körül Tallián Ádám építtette. Homlokzata hármastagozású, középen négyoszlopos előtérrel. Melléképülete is figyelemre méltó.

Kérdés: Az épület közepén előre ugró homlokzatot, a razalítot hány oszlop tartja?

1. 2
2. 4
3. 6



A Jókai Mór utcában folytatjuk utunkat délkeleti irányban. A Hunyadi János utcát elérve van egy kis törés az útvonalban, de pár lépést északkeleti irányban téve, megtaláljuk a Jókai utca folytatását. Ha a Jókai utcán végig mentünk, a Tószegi úton haladunk tovább a Székely Bertalan utcáig.

10. állomás: Vigyázó kastély és a Vigyázó-kúria, Tószegi és Székely Bertalan utca sarka.

A Vigyázó kastély a Tószegi utcában található, de nem tudjuk megtekinteni. Bár maga a kastély és két utcai melléképülete jelenleg is áll még, de az egykor park ami körülvette telkekre lett darabolva. A kastélyban 1948 után gépjavitó műhelyként funkcionált, majd későbbi "bérlője" üzemi épületekkel teleépítette. A kastély 1830-ban készült Vigyázó Antal megrendelésére. Az épület ahol állunk, a Vigyázó-kúria, egykor a kastély intéző lakott itt.



Kérdés: Az épület tervezéskor a galambokra is gondoltak. Talán a tornác feletti tető galambdúcként is funkcionált. Az udvari homlokzatán hány kis nyílás látható?

1. 5
2. 3
3. 1

Utunkat a Székely Bertalan utcában folytatjuk tovább, majd a Vasút úton haladunk tovább.

11. állomás: Györe-kúria

A Györe-kúria korábbi nevén Gulner "kastély", 1830 körül épült klasszicista stílusban. Az udvari homlokzatán négy hatalmas dór oszlop tartja a tetőt.



Kérdés: A kúria előtti kereszteződésnél négy utca találkozása is van. Melyik utca neve szerepel az épület falán a bejáratnál?

1. Kécskei út
2. Vasút út
3. Hunyadi János utca.

Utunkat északkeleti irányban a Hunyadi János utcában folytatjuk, majd az első kereszteződésnél a Kálvin utcába térünk be.

12. állomás: Márton-kúria, Kálvin utca 9.

A klasszicista stílusú épületet 1830 körül a Farádi-Vörös család építtette.

Kérdés: Az épület előreugró homlokzatát négy masszív oszlop tartja. A két középső oszlop kör keresztmetszetű, de a két szélső is az?

1. Igen, kör keresztmetszetű
2. Nem, négyszögletes
3. Félig kör - félig négyszög



Néhány méterig még folytatjuk utunkat a Kálvin utcában, majd bemegyünk a játszótérre.

13. állomás: Sivó kúria, Kossuth tér 9

Az épület terveit Szvaczina (Svaczina) József készítette 1842-1846 között klasszicista stílusban. Udvarán az 1970-es években olajkutatás céljából kutat ástak, a felszínre azonban 44 fokos gyógyvíz tört fel. Ma a strand központi épületeként hasznosítják a kúriát.



Kérdés: Sivó család nemesi címere látható. A címeren egy pajzs is van. Milyen állat alakzat látható a pajzsos?

1. Keselyű
2. Oroszlán
3. Kos


Utunkat a Kálvin utcában folytatjuk.

14. állomás: Református templom, Kossuth tér 9

1786-ban készült az új, ma is álló, műemlék jellegű, késő barokk templom

Kérdés: Abony Város jelképévé vált a Kodály Zoltán által is megénekelte református és katolikus templomtorony. Mindkettő jól látható annak, akinek Abony felé tart az útja. Azonban aki eljön a református templomhoz és felnéz a torony csúcsára egy érdekességet láthat. Mi az?

1. Nem csak egy, hanem két kakas is van a csúcson.
2. Csillag és kakas is díszíti a tornyot.
3. A csillag csúcs dísz egyik ágán egy kisebb csillag is látható



Utunkat a Kossuth Lajos téren majd a Nagykörösi úton folytatjuk

15. állomás: Fábrián-Berg kúria, Nagykőrösi u. 10.

A kúriát 1786-ban a bessenyői és eörvendi Beöthy család építtette copf stílusban. A tulajdonosok közül kitűnik Kazinczy Miklós (Kazinczy Ferenc öccse) és felesége Beöthy Viktória, aki az első kisdudóvót létrehozta Abonyban.



Kérdés: Az épületben jelenleg is egy intézmény működik. Melyik ez? A bejárat melletti tábláról megtudhatjuk.

1. Speciális Otthon
2. Idősek otthona.
3. Óvoda

Utunkat a Tompa Mihály, majd balra fordulva a Rákóczi Ferenc, majd az Arany János utcában folytatjuk.

16. állomás: Abonyi Lajos Múzeumi Kiállítóhely, Vasút út 16.

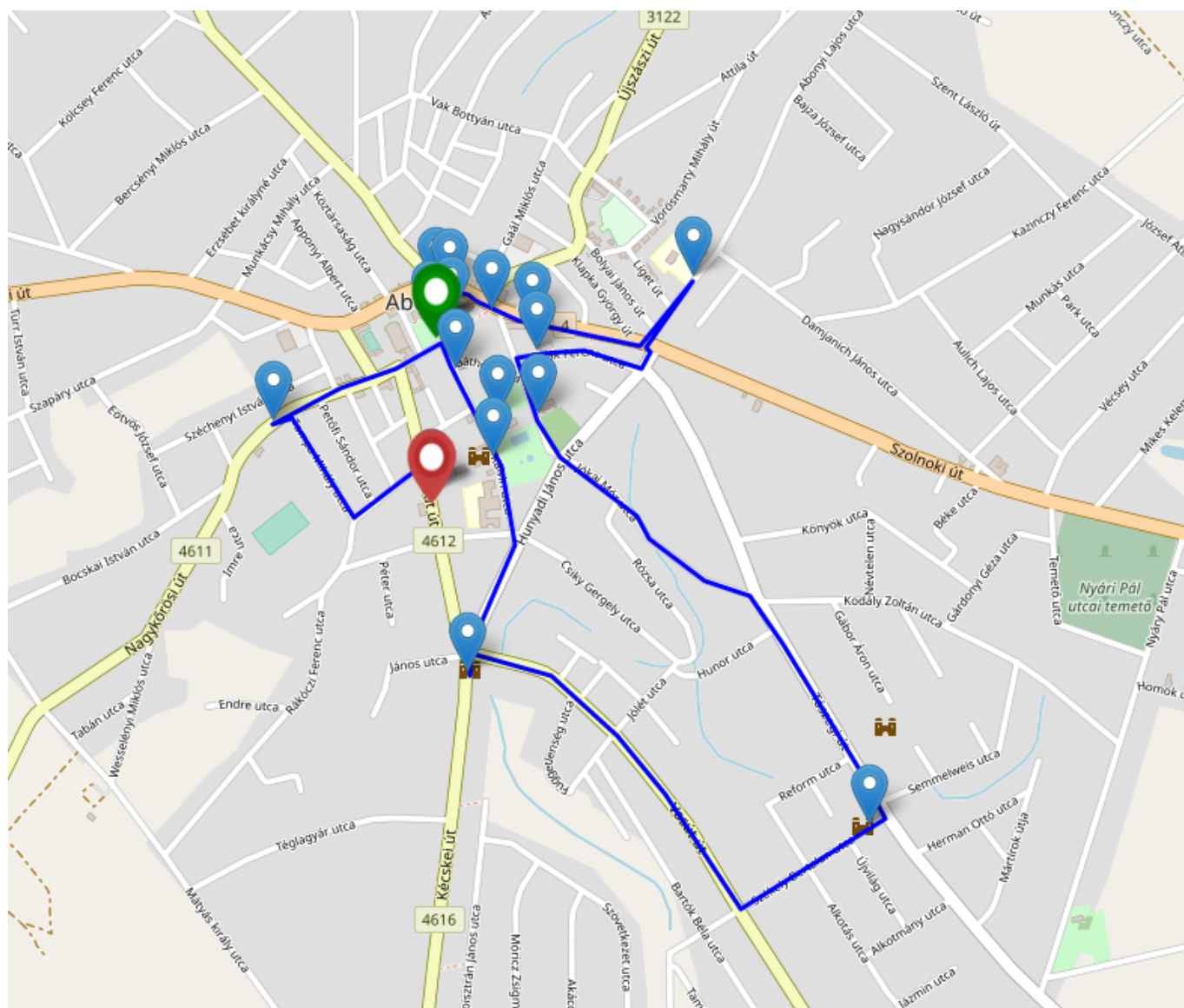
Az 1750-es években épült kétszintes magtár épület a település legrégebbi épületeinek egyike és ad otthont a település helytörténeti kiállítóhelyének. Az állandó kiállításban megtalálható a tanyasi gazdálkodás, kismesterségek gépei, eszközei, szoba, konyha berendezési tárgyai.



Kérdés: A múzeum szorgalmazója, későbbi vezetője Györe Pál volt. Tiszteletére táblát helyeztek az épület falára. A táblán szereplő 1924-es évszám mivel kapcsolatos?

1. Györe Pál születésének éve
2. Az épület felújításának éve
3. A múzeum alapításának éve

Bár Abony még számtalan felfedezni valót tartogat számunkra, most utunkat itt a múzeumnál befejeztük. Köszönjük a figyelmüket!



[Az alkalmazás letölthető a Play áruházból:](#)



Vágd zsebre a telefonod, és fedezd fel a környezeted

történelmét, értékeit, nevezetességeit!



www.gordogok.hu